




Teilrevision Zonenplan
Zufahrt Vorderi Höchi, Hirzel

DEFINITION KBO

1:500

Entwurf

Festlegungen

-  Definierte Begrenzungen
-  zu definierende Begrenzungen
-  Aufzuhebende Begrenzungen

Bearbeitung: LH
Geprüft: -

Grundlagedaten

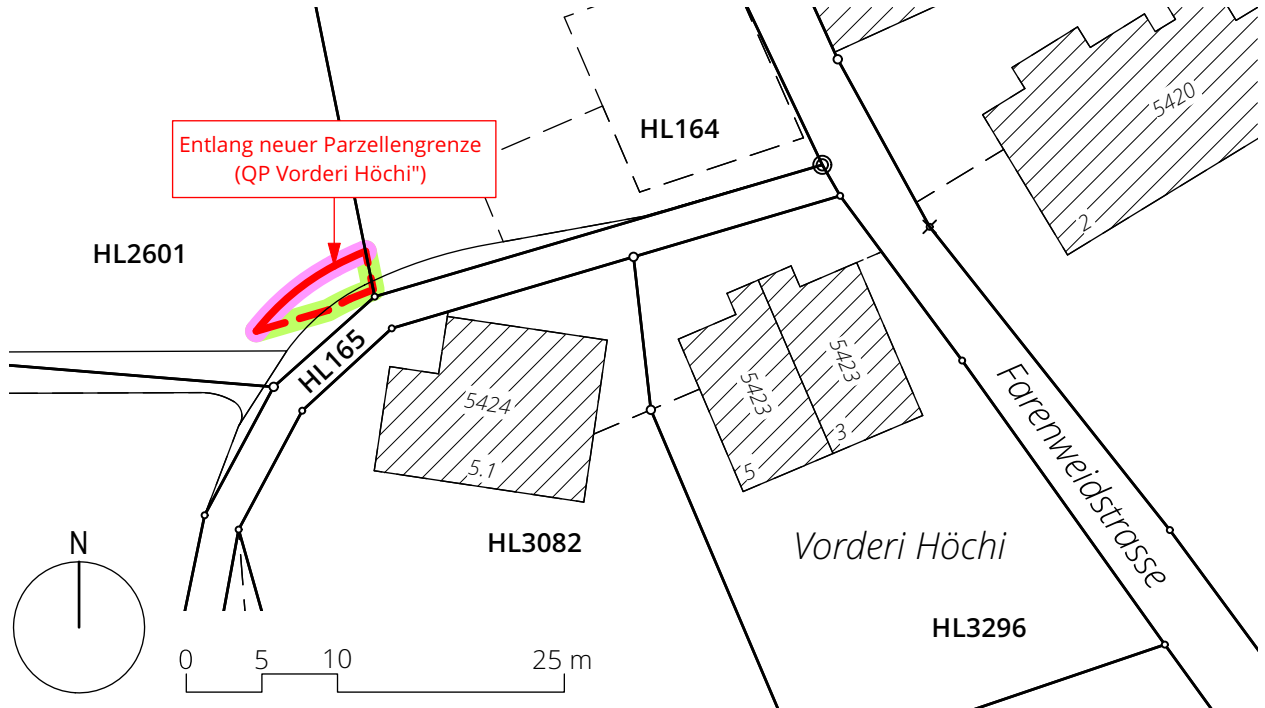
Amtliche Vermessung: ARE, GIS Kanton Zürich vom 27. August 2024
Neue Parzellengrenze: QP Vorderi Höchi (2. Entwurf), Vermessungsplan
Gossweiler Ingenieure AG vom 6. Juli 2023

Die Daten der Fixpunkte, Grenzpunkte und Einzelpunkte sind nach den gültigen Genauigkeits- und Zuverlässigkeitsanforderungen der amtlichen Vermessung bestimmt. Die Bodenbedeckung, Gebäude und Einzelobjekte dienen lediglich der Orientierung. Ihre Lage beruht auf einfachen Messungen ohne Kontrolle, weshalb für deren Richtigkeit keine Gewähr durch den Geometer besteht.

Einzonung, Kat. Nr. HL2601 1:500

Bisher: Erholungszone EB

Neu: Kernzone A, K2A



Einzonung, Kat. Nr. HL164 1:500

Bisher: kantonale Landwirtschaftszone Lk

Neu: Kernzone A, K2A

