





Punkt-Nr.	X	Y	Punkt-Nr.	X	Y
734	2690177.57	1233679.82	827	2690008.58	1234052.16
735	2690175.36	1233685.51	828	2690015.19	1234023.48
736	2690133.52	1233739.04	829	2690017.06	1234002.81
737	2690134.50	1233747.95	830	2690016.66	1233987.25
738	2690134.72	1233752.50	831	2690012.99	1233960.32
739	2690133.43	1233759.33	832	2690018.93	1233934.67
740	2690132.01	1233762.02	833	2690022.71	1233922.45
741	2690126.44	1233767.56	834	2690026.43	1233918.86
742	2690113.37	1233773.37	835	2690027.31	1233910.36
743	2690072.78	1233796.85	836	2690026.22	1233904.19
744	2690062.63	1233808.26	837	2690027.91	1233898.60
745	2690051.44	1233828.35	838	2690030.23	1233895.85
746	2690042.70	1233848.70	839	2690048.08	1233884.44
747	2690038.08	1233860.48	840	2690054.82	1233870.76
748	2690037.92	1233866.59	841	2690056.12	1233859.99
749	2690034.94	1233872.64	842	2690063.54	1233855.36
750	2690018.86	1233882.96	843	2690068.31	1233847.61
751	2690012.65	1233890.32	844	2690068.40	1233841.53
752	2690008.92	1233902.66	845	2690077.45	1233817.17
753	2690010.10	1233911.00	846	2690082.84	1233811.11
754	2690004.92	1233914.33	847	2690121.74	1233788.26
755	2690000.19	1233929.61	848	2690136.21	1233781.82
756	2689993.17	1233959.91	849	2690145.84	1233772.25
757	2689997.29	1233988.66	850	2690149.67	1233765.00
758	2689997.64	1234002.52	851	2690151.79	1233753.69
759	2689996.10	1234019.88	852	2690151.45	1233746.44
760	2689988.68	1234052.21	853	2690151.14	1233744.09
761	2689992.91	1234070.54	854	2690189.06	1233695.59
826	2690011.66	1234065.51	855	2690194.41	1233682.17

**Wädenswil**

**Meilibach, kommunales Gewässer Nr. 2412, Abschn. 1-2**

Gewässerraum-Festlegung im Rahmen des vereinfachten Verfahrens nach § 15 e HWSchV



1:500

**Festlegungsinhalte**

- Gewässerraum
- Koordinatenpunkte
- Minimaler Gewässerraum gemäss Art. 41a bzw Art. 41b GSchV

**Ergänzende Inhalte**

- Gewässerraum\*
- offen/eingedolt mit eigener Parzelle
- offen/eingedolt ohne eigene Parzelle
- 2457 Bachnummer
- Gulmenbach Bachname

Plan Nr 1000543/16

Format	Entwurf	Gezeichnet	Kontrolliert	Datum
630 x 891	nilu	nilu	the	15.05.2023

\* Gewässerraum der in einem anderen Verfahren und zu einem früheren Zeitpunkt rechtskräftig festgelegt (=schwarze Linie) oder projektiert (=rote Linie) wurde, nicht Bestandteil der vorliegenden Festlegung